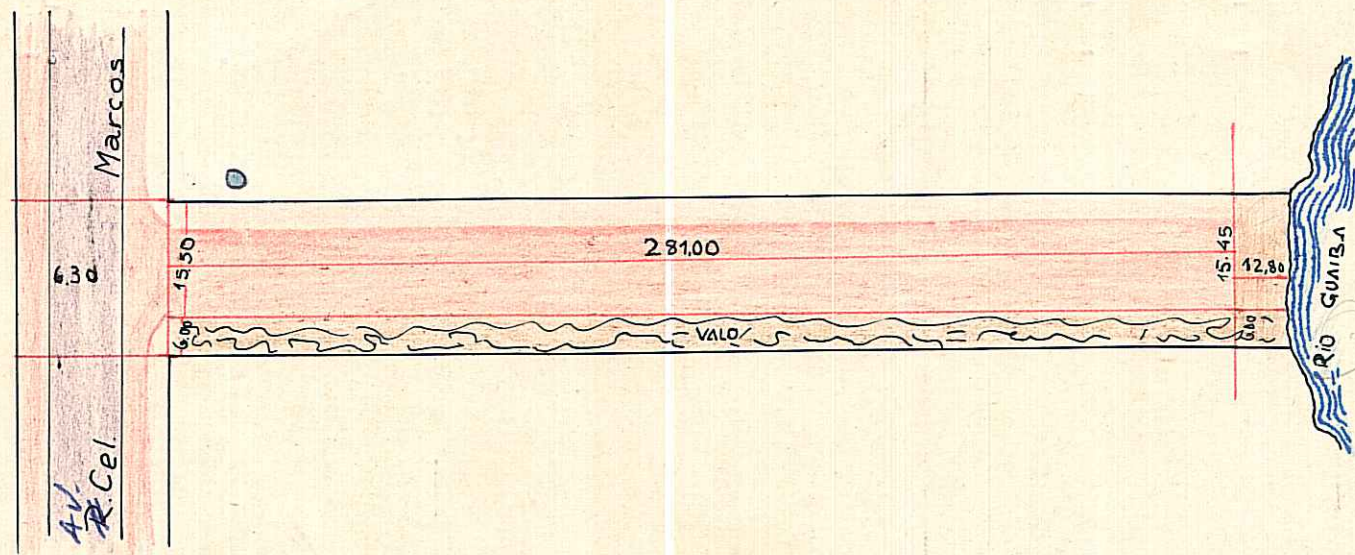


CROQUIS



MANOEL LIÃO-RUA

REVISADO EM 07.03.05 *Pratto*

Digitalizado com 03/02/05 Signes



LAGO
COLOK
BR

CONVENÇÕES:
 ESCALA..... 1:2000
 EST. NAT..... 
 ENCASC..... 
 DQ.OV..... D.SANTOS

CTM 7766058

OBSERVAÇÕES:

P_o de receber construção em toda a extensão (Rua Cel. Marcos e Rio Guaiba)

MZ: 05
UEV: 014

Bairro: PEDRA REDONDA

UTS/UTP/QUART.

145 157 015

Aero: 2K.III

PREFEITURA MUNICIPAL DE PÔRTO ALEGRE

DIRETORIA GERAL DE OBRAS E VIACÃO
DIRETORIA DE VIAÇÃO

PAVIMENTAÇÕES

Logradouro: MANOEL LEÃO, RUA .- N.º de Quadras 1
Trecho: RUA CEL. MARCOS E RIO GUAIBA .-
Pavimentado: Total.te Parcial.te Não Pavimentado SIM .-

LETRA
FICHA N.º

QUADRAS						CRUZAMENTOS						EXECUTADO			OBSERVAÇÕES		
N.ºs	COMPRIM.to	LARGURA	PAVIMENTO		CORDÕES	N.ºs	COMPR.to	LARGURA	PAVIMENTO		CORDÕES	DATA DE		EMPREITEIRO		DATA DE ENTREGA AO TRÂNSITO	
			ESPÉCIE	ÁREA					ESPÉCIE	ÁREA		INÍCIO	FIM				
1	281,00	8,00	Encasc.	2.248,00	-	0-1	-	-	-	-	-					CRUZAMENTO 0-1 FIGURA NA RUA - CEL. MARCOS .-	
1	12,80	8,00	Est.Nat.	102,40	-	1-2	-	-	-	-	-						
			ENCASC.do...	2.248,00					ENCASC.do...								OBSERVAÇÕES: ZONA IPANEMA .-
			EST.NAT.	102,40					P. IRREG....								
			PARALEL....						PARALEL....								
			CONCRETO...						CONCRETO...								
			ASFALTO....						ASFALTO....								
			TOTAL						TOTAL								

Encarregado..... Data 17 / 1 / 1955 Visto.....
FICHA LEVANTADA EM 1953 DIRETOR DE VIACÃO