

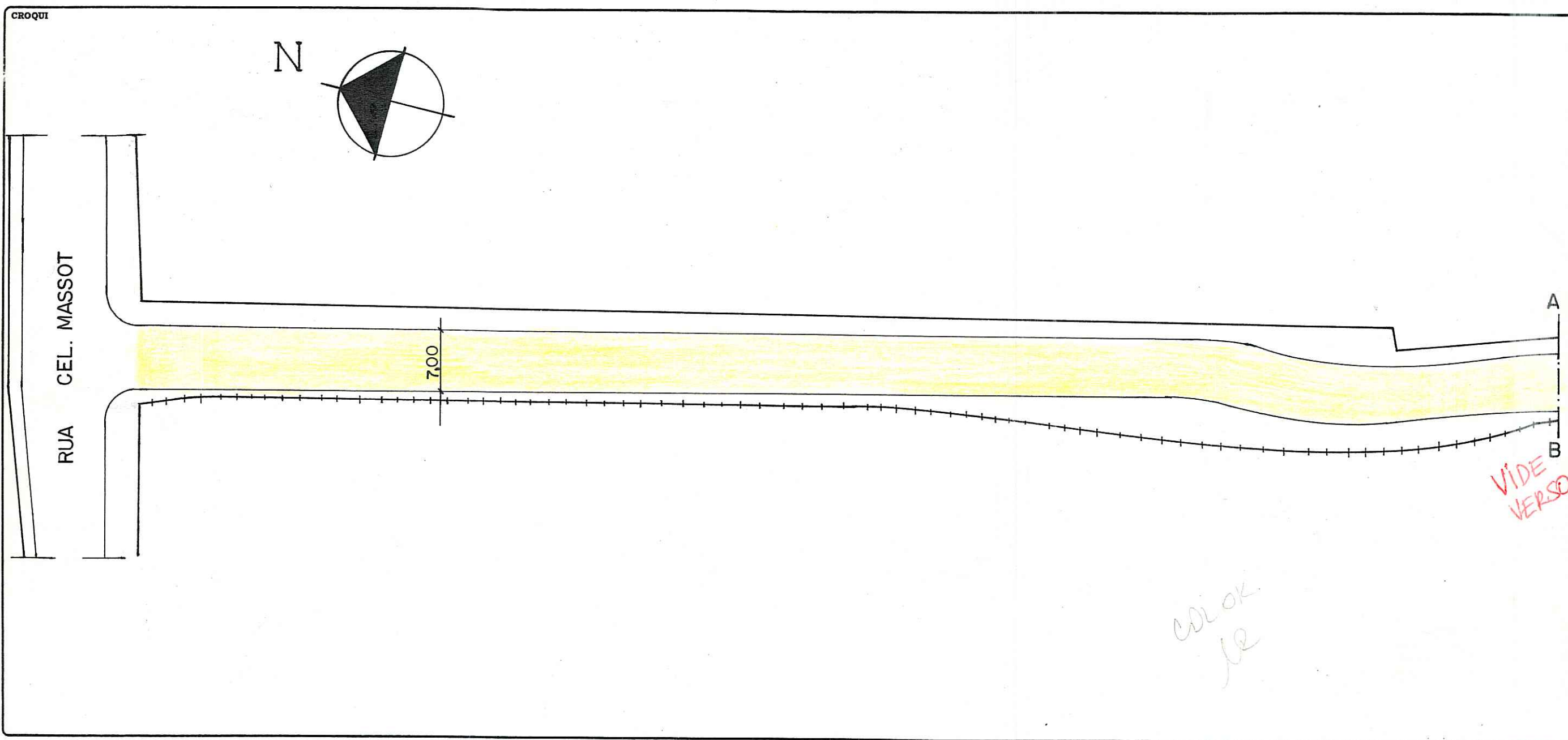
REVISADO 09-09-00

Cláudio K 29/12

FICHA Nº _____
 PASTA Nº _____

CONTROLE DE LOGRADOUROS

LOGRADOURO: **ROBERTO FELIX BERTOI, RUA (ANTIGO BC. DOIS-RUA CEL. MASSOT)** LEI DE DENOMINAÇÃO: **LEI 8294/99**



OBSERVAÇÕES
LOGRADOURO PÚBLICO CADASTRADO P/LEI 4399/77, EM 22/12/2005: EXP. ÚN: 02.219427.00.9
 EXTENSÃO APROXIMADA: 250,00m (TOTAL)
 LARGURA MÉDIA DA VIA: 11,60m
 EXP. DO LEVANTAMENTO TOPOGRÁFICO: 02.073558.98.2
 FICHA ELABORADA COM BASE NO PROJETO GEOMÉTRICO

CTM: 7771165 MAPA CADASTRAL: 2987-2 FIII, KI FIO, KI 19
 DIVISÃO TERRITORIAL: UTS: 145 MZ: 04
 UTP: 113 UBU: 044
 ESCALA: 1/1000 BAIRRO: CAMAQUÃ

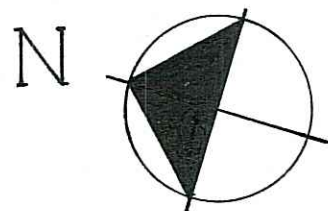
DATA: 17 / 02 / 2000 DESENHO: André Resena Goulart CHEFE DO SETOR: [Signature]

MATR. 35106.4

RUA ROBERTO FELIX BERTOI

A
B

(TRECHO CADASTRADO EM 22/12/2005 - EXP. 02.219427.00.9)



67,00m

R. GEN. RONDON

PROLONGAMENTO
PROJETADO DA RUA
GEN. RONDON

RUA TEOTONIA

RUA GEN. RONDON

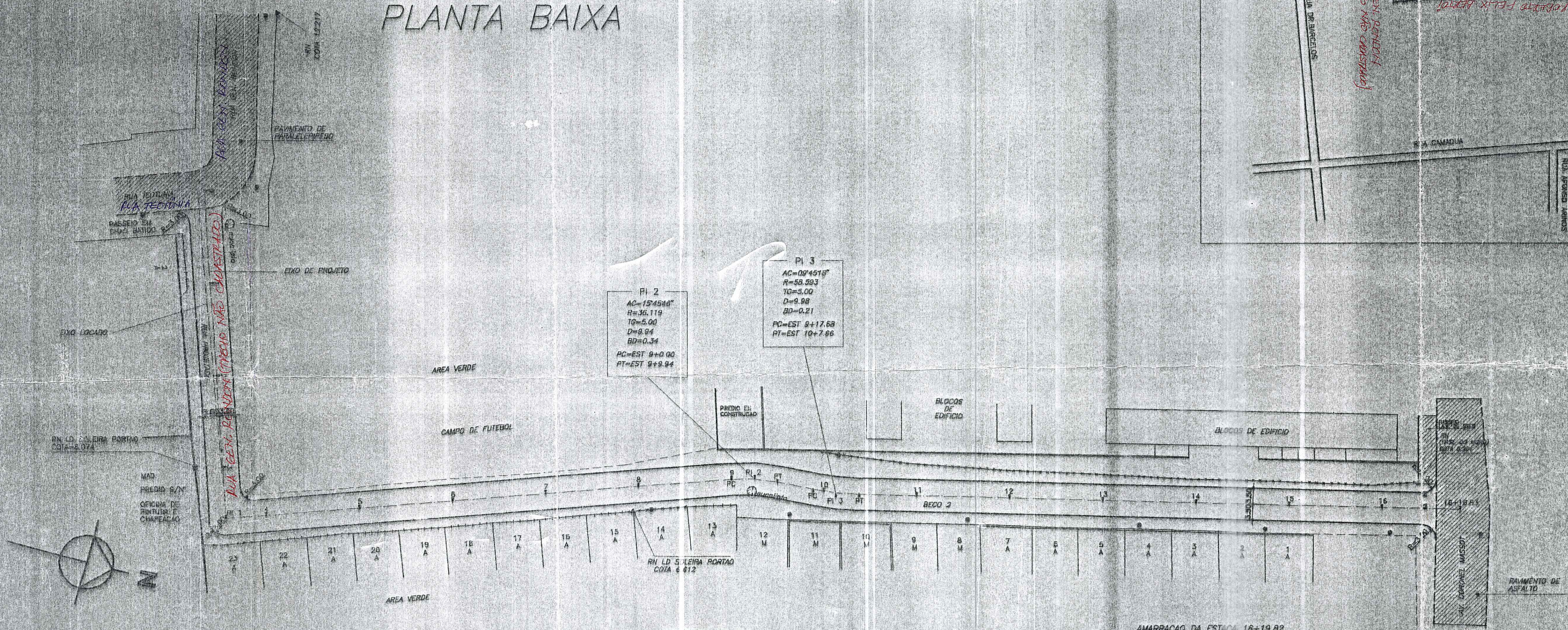


PLANTA DE SITUACAO

ESCALA 1:2500



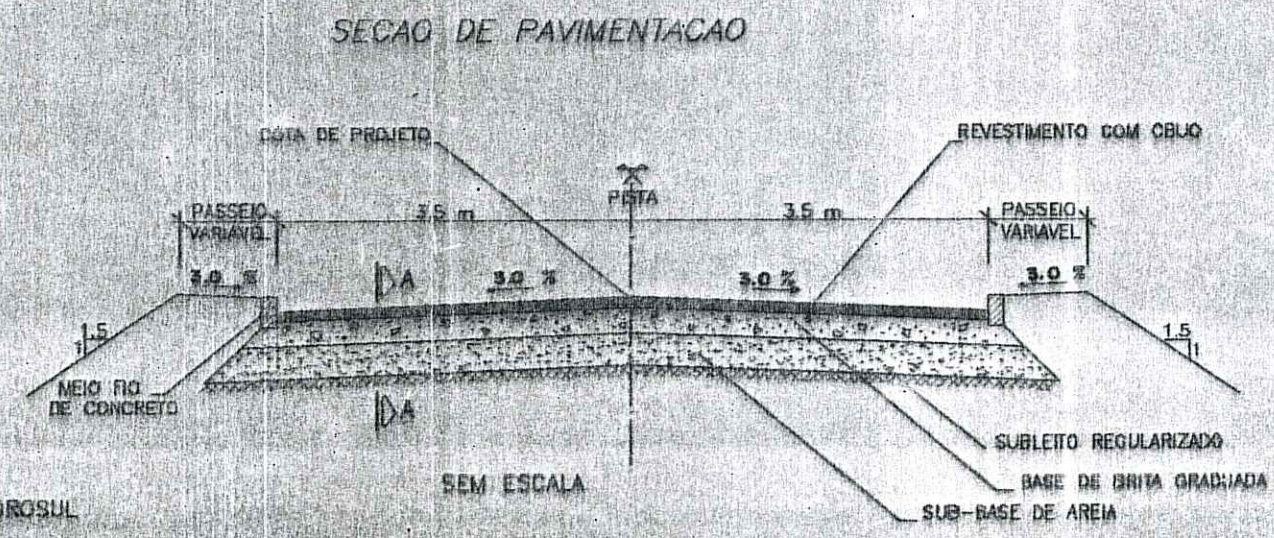
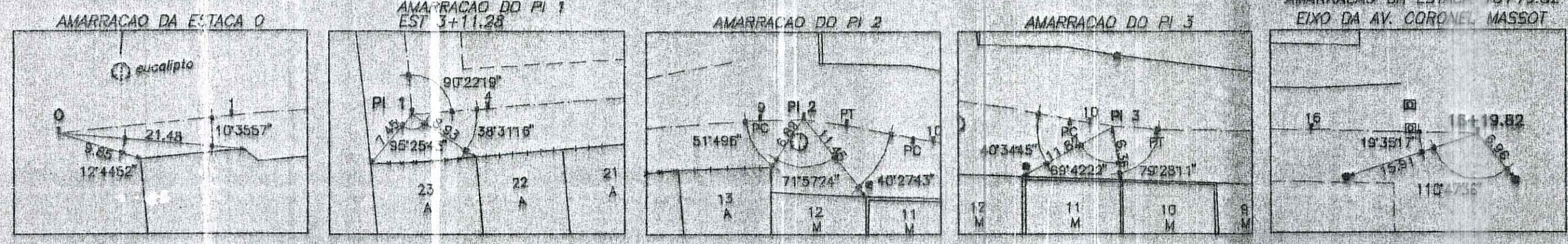
PLANTA BAIXA



PI 2
 AC=15°45'40"
 R=36,119
 TG=5,00
 D=9,94
 BD=0,34
 PC=EST 9+0,00
 PT=EST 9+9,94

PI 3
 AC=0°45'18"
 R=58,593
 TG=5,00
 D=9,98
 BD=0,21
 PC=EST 9+17,68
 PT=EST 10+7,86

CONVENÇÕES	
▲	PI - REFERENCIA
●	REDE DESE POSTES
□	REDE DE SANEAMENTO
○	DECA DE LOGO
—	DECA DE ARAME
○	ARVORE
—	PV - POLO DE VISITA EXISTENTE
—	MURO
—	GRADÉ
—	DECA DE MADEIRA
—	SEM DECA



OBSERVAÇÕES:
 A.D.: 02.081028.97.0
 O TRECHO ENTRE AS ESTACAS 3+11,29 E 9 DO BECO 2 DA CORONEL MASSOT NÃO ESTA CADASTRADO.
 IMPLANTACAO EM PRIMEIRA ETAPA DA RUA PROJETADA DE ACORDO COM PLANTA CODIGO N°55 / SPM DE 27/04/88

DESENHOS DE REFERENCIA:
 RN LD PSD DO PORTAO N°1486 64
 RUA GEN RONDON COTA 12,217
 PRANCHA C144P67CA

HIDROSUL Saneamento e Hidrologia Ltda
 RESP.TECNICO ENG. LAURI FIGUEIRO CREA 8116D

FISCAL: Eng. MARCIA RODRIGUES DIAS
 COORDENADOR: Eng. FRANCISCO THORMANN
 DIR.PROJ.VIARIOS: Eng. MILTON D.DE MLEAO
 SECRETARIO: Eng. ESTILAC XAVIER

REVISOR	ASSINTE	DESENHO	VISTO	DAT.
		ANDRE FELIPE		12/04/97

BECA SERVIDAO DA AV. CEL. MASSOT N°601
 TRECHO DA AV. CEL. MASSOT ATE O FINAL

PROJETO GEOMETRICO
PLANTA BAIXA E PERFIL ESCALAS H = 1:500 V = 1:100

PREFEITURA MUNICIPAL DE PORTO ALEGRE
 SECRETARIA MUNICIPAL DE OBRAS E MACAO
 ESCRITORIO MUNICIPAL DE PROJETOS E OBRAS

PÁGINA 1/4