

PREFEITURA MUNICIPAL DE PORTO ALEGRE

S. M. O. V. — S. U. P. M.
DIVISÃO DE URBANIZAÇÃO

LOGRADOURO: AURELIANO DE

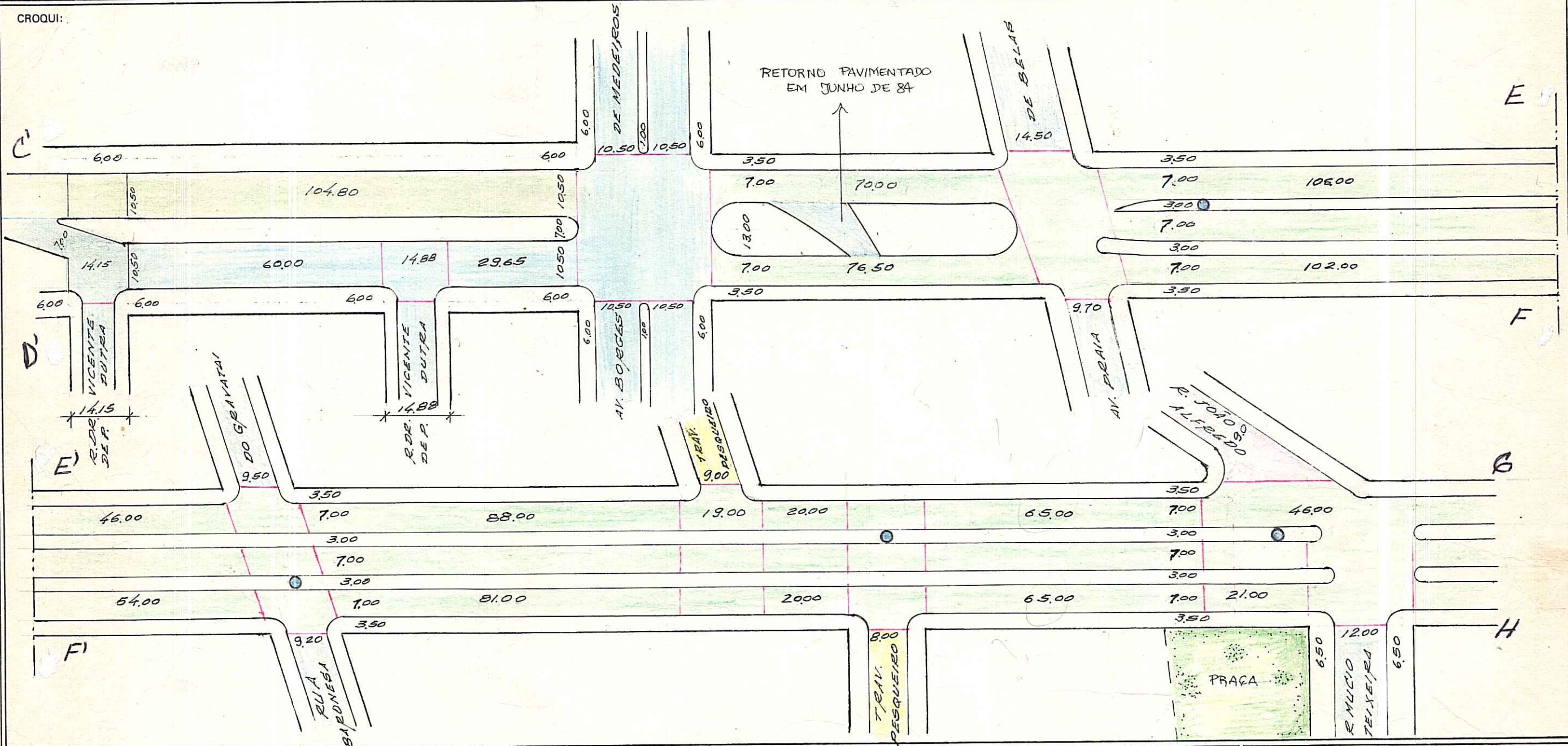
LETRA P

FIGUEIREDO PINTO - AV.

FICHA Nº 34

2

CROQUI:



OBS: Logradouro público registrado.

IDENTIFICAÇÃO DE PLACAS:

- POSTES
- PLACAS

RELOTEAMENTO DA ILHOTA
antiga av. "C" - Lei 2095/60

DESENHO: P. Machado

CHEFE DO SETOR: _____

Willy Paulo Machado
Chefe do Set. de Desenho - U. U.

DATA 19 / 7 / 79


ESCALA APROXIMADA 1:1000

TIPO DE PAVIMENTO

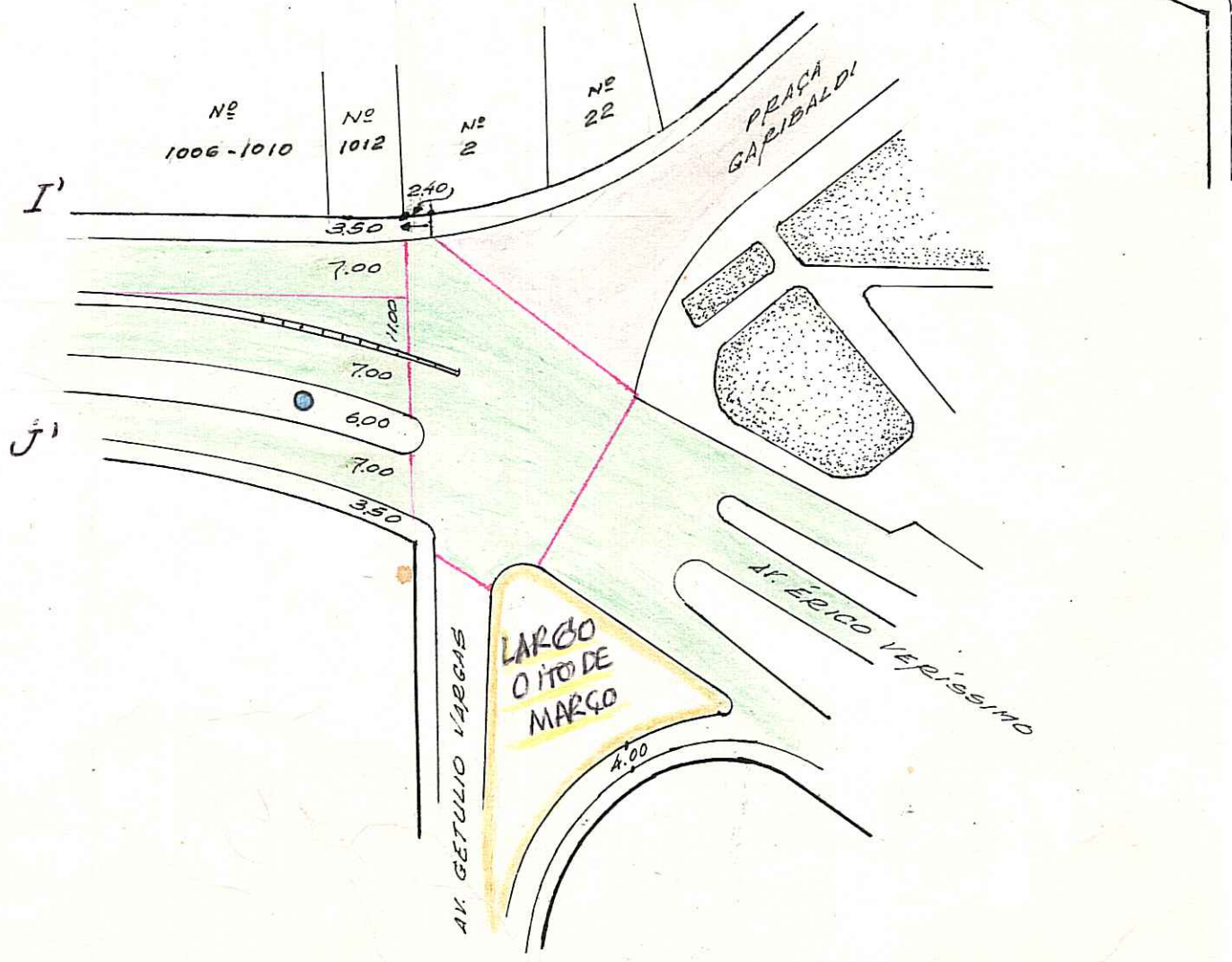
PARALELEPÍEDO	
PEDRA IRREGULAR	
ASFALTO	
CONCRETO	
ENCASCALHADO	
TERRENO NATURAL	

R. JOÃO ALFREDO S

OBS: LADO PAR NESTE TRECHO ABSORVEU R. JOÃO ALFREDO



RUA MUCIO TEIXEIRA



Nº 1006-1010 Nº 1012 Nº 2 Nº 22

PRACA GABRIELDI

LARGO OITO DE MARÇO

AV. ERICO VERISSIMO

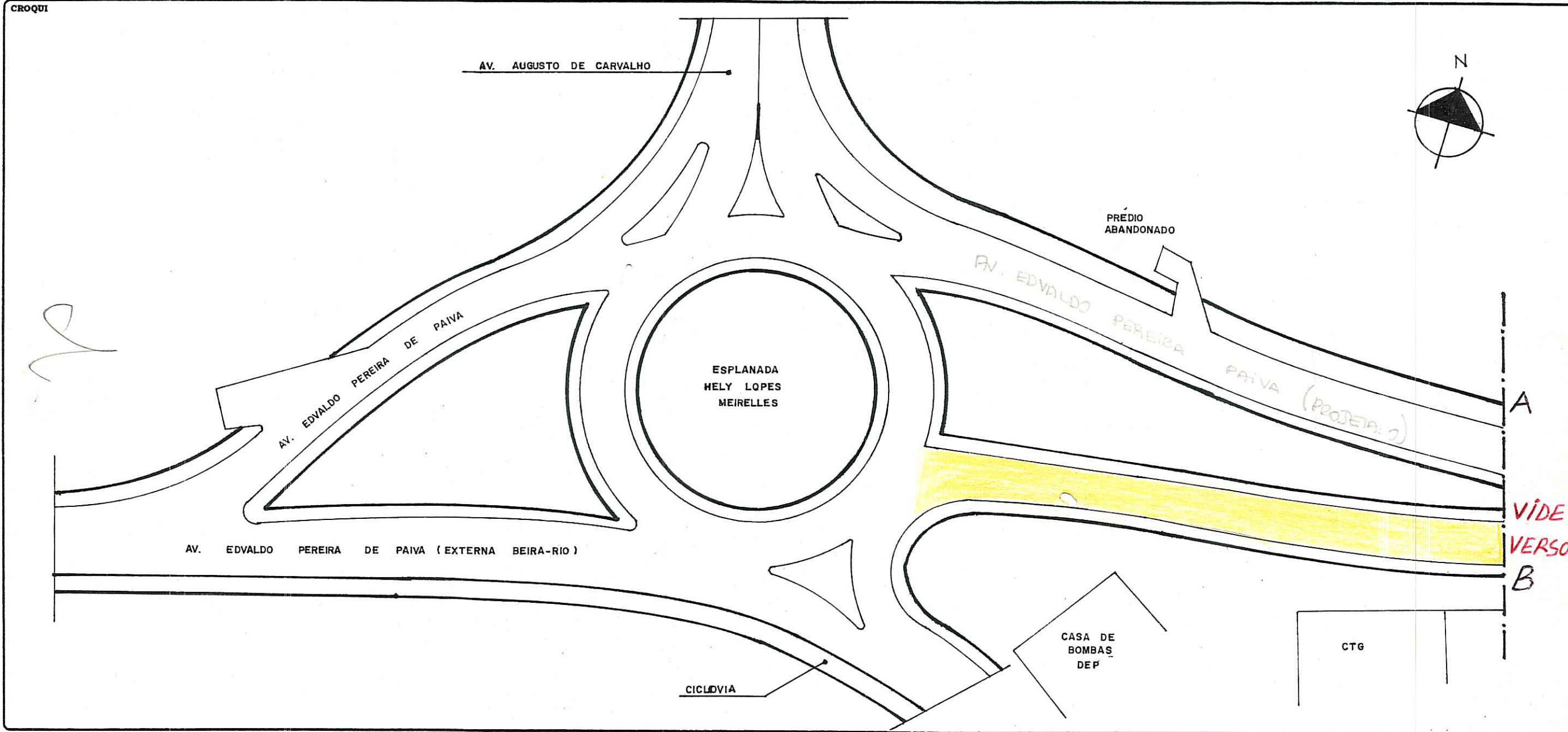
AV. GETULIO VAREZAS

FICHA Nº _____
 PASTA Nº _____

CONTROLE DE LOGRADOUROS

ANO DIGITALIZADO EM 25.03.04

LOGRADOURO: **AURELIANO DE FIGUEIREDO PINTO, AV.** LEI DE DENOMINAÇÃO: **Nº 2095/60**



OBSERVAÇÕES
LOGRADOURO PÚBLICO CADASTRADO
 OBS: A SEGUNDA PISTA, ENTRE R. VICENTE DE PAULA LUIZ E A ESPLANADA HELY LOPES MEIRELLES, TRECHO HACHURADO EM AMARELO, FOI CADASTRADO P/ATO ADMINISTRATIVO NO PROC. 02.071060.01.4 EM 03/04/2001
 → DETALHES VER PROJETO GEOMÉTRICO ANEXO AO PROCESSO 02.071060.01.4

DATA: 07 / 03 / 01 DESENHO: *[Signature]* CHEFE DO SETOR: *[Signature]*

CTM: 7776081 MAPA CADASTRAL: 2987-2 AIII
 DIVISÃO TERRITORIAL: MZ : 01
 UEU : 046
 ESCALA: 1:1000 BAIRRO: PRAIA DE BELAS, CIDADE BAIXA

