

PREFEITURA MUNICIPAL DE PÔRTO ALEGRE
S. M. O. V. — DIVISÃO DE VIAÇÃO
SETOR DE ESTATÍSTICA E LOGRADOUROS

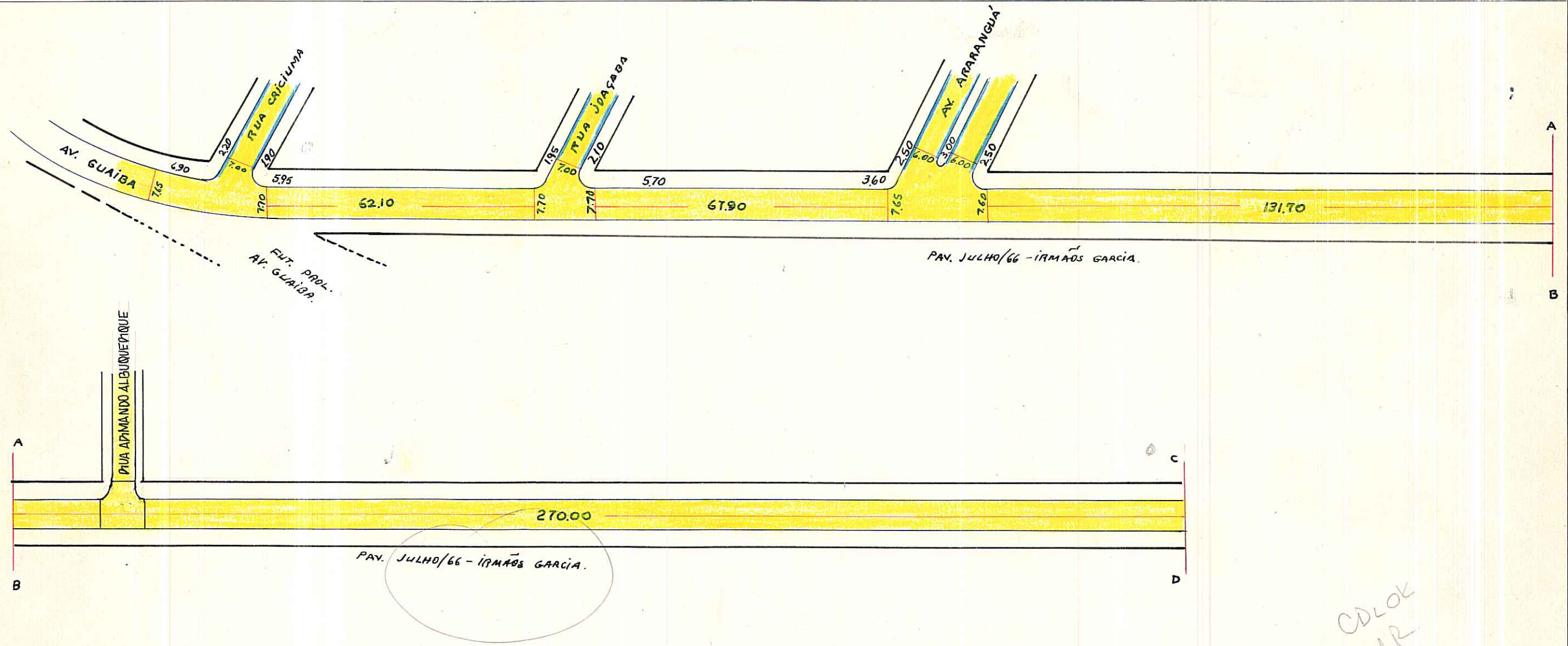
LOGRADOURO: **ORLEÃS - AV.**

LEI Nº 1646 DE 05/10/1956

LETRA *T*

TRECHO: AV. GUAIBA E ESTR. DA SERRARIA
CONHECIDA ANTERIORMENTE COMO
ESTRADA DO MATADOURO.

FICHA N.º *32*



*CDLOK
JR*

REGISTRADA COMO LOGRADOURO PÚBLICO.

CTM: 7863012

M2: 05
VEU: 014

AERO: 2987-2 PI

PLATA 118

BAIRRO: GUARUJÁ/SERRARIA

DESENHO: *Rui*

CHEFE DO SETOR: *Ruietto*

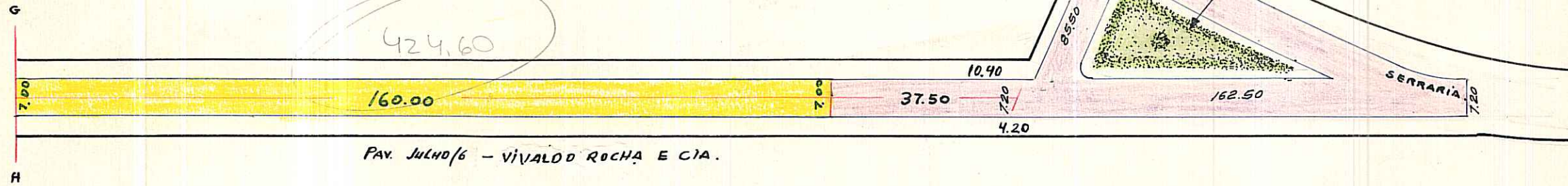
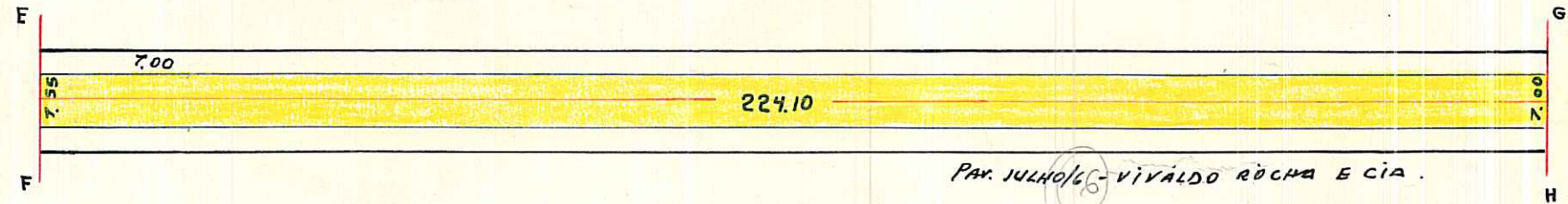
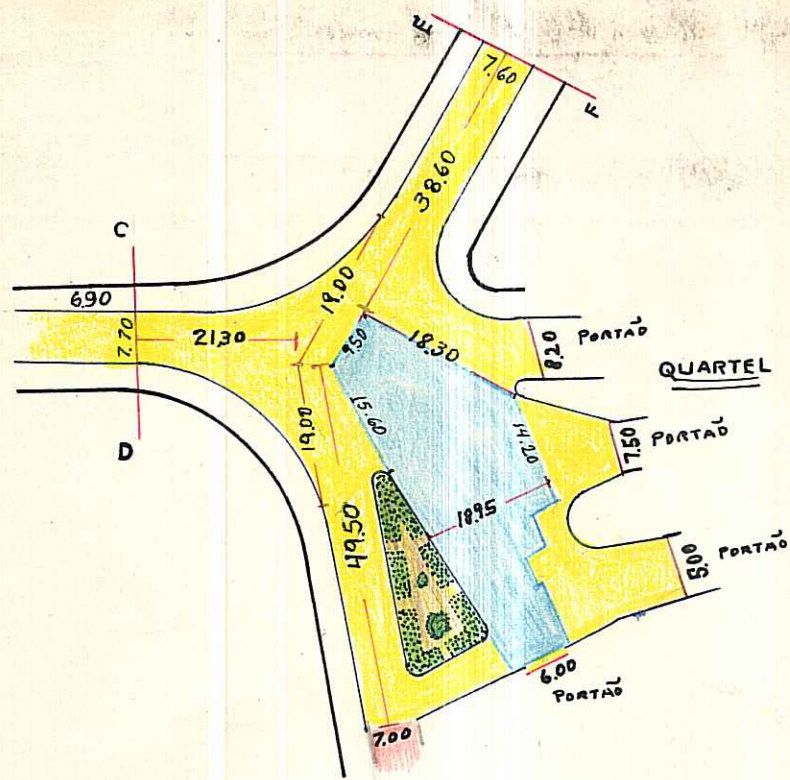
DATA *14.04.70*

ESCALA APROXIMADA 1:1.000

Paralelepipedo	
Pedra Irregular	
Asfalto	
Concreto	
Encascalhado	
Terreno Natural	

S. E. L.

AV. ORLEÃES



424.60

224.10
160.00
37.50
424.60