


AÇÃO EMERGENCIAL PARA RECONHECIMENTO DE ÁREAS DE ALTO E MUITO ALTO RISCO A MOVIMENTOS DE MASSAS E ENCHENTES

PORTO ALEGRE - RS/2012
Outubro/2012

Setor RS_POA_SR_05_CPRM
Localização: Vila dos Sargentos
UTM 22 J 477732 E 6662860 N



Descrição:

Casas muito vulneráveis localizadas em antiga praça de extração de granito. Talude sub-vertical com material rochosos intensamente fraturado. Local sujeito a queda/rolamento de blocos. Devido a vulnerabilidade das casas, o local se caracteriza por um setor de muito alto risco.

Risco: Muito Alto




Quantidade de casas em risco: aprox. 10

Quantidade de pessoas em risco: aprox. 40

Sugestões de medidas:

- Programa de remoção das moradias;
- Projeto de retaludamento da antiga frente de lavra;
- Monitoramento de indícios de movimentação de blocos, encosta e talude;
- Projeto de drenagem para ordenar a condução das águas pluviais e servidas;
- Programa de delimitação da ocupação com instalação de cercas e placas de sinalização;
- Programa de vistoria nas áreas restritas a ocupação;
- Evacuação preventiva no período do evento climático extremo.

Legenda

-  Delimitação do Setor de Risco
-  Depósito de resíduo clandestino
-  Linha de crista e/ou talude de corte