

AÇÃO EMERGENCIAL PARA RECONHECIMENTO DE ÁREAS DE ALTO E MUITO ALTO RISCO A MOVIMENTOS DE MASSAS E ENCHENTES

PORTO ALEGRE - RS/2013

Março/2013

Setor RS_POA_SR_36_CPRM

Localização: Vila Boa Vista - Bairro Jardim Carvalho

UTM 22 J 486902 E 6674166 N



Descrição: Casas construídas rente a talude de antiga frente de lavra de extração de granito. Devido ao intenso grau de fraturamento da rocha aflorante, as casas localizadas no setor têm alto risco de atingimento por queda de blocos.

Tipologia: Queda de blocos

Risco: Alto




Quantidade de casas em risco: aprox. 10

Quantidade de pessoas em risco: aprox. 40

Sugestões de medidas:

- Plano de mapeamento e desmonte dos blocos suscetíveis a queda no talude;
- Programa de delimitação da ocupação com instalação de cercas e placas de sinalização;
- Evacuação preventiva no período do evento climático extremo.

Legenda

-  Delimitação do Setor de Risco
-  Crista do talude
-  Sentido da queda de blocos