

MONOGRAFIA DO MARCO

NOME DO MARCO: M-14

INFORMAÇÕES GERAIS:

Município: Porto Alegre UF: RS
Localidade: Vila Nova
Data da implantação: 20/03/2008

LOCALIZAÇÃO:

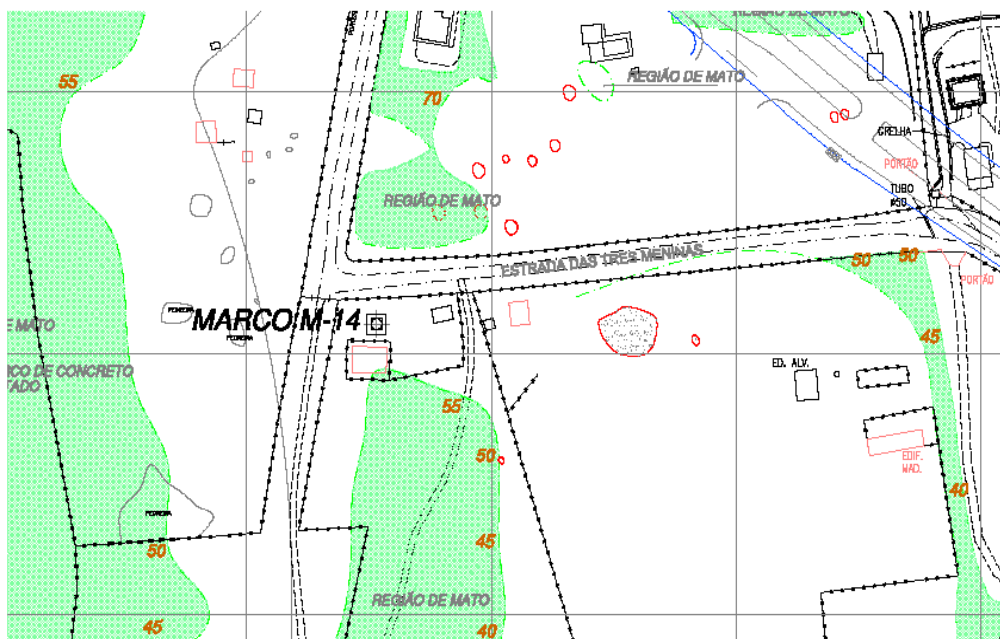
Coordenadas:
X=181.453,448 y=1.666.112,079
Cota: 61,845m

DESCRIÇÃO DO MARCO:

Marco de concreto de formato tronco piramidal medindo 12x20x33, com uma chapa metálica indicando a nomenclatura do marco.

INFORMAÇÕES GEODÉSICAS:

Sistema de Referência: Gauss Krüger
Datum Planimétrico: Carta Geral
Datum Altimétrico: Marégrafo de Imbituba



OBS:

MONOGRAFIA DO MARCO

NOME DO MARCO: M-15

INFORMAÇÕES GERAIS:

Município: Porto Alegre

UF: RS

Localidade: Vila Nova

Data da implantação:

LOCALIZAÇÃO:

Coordenadas:

x=182.236,328

y=1.665.552,899

Cota: 113,699m

DESCRIÇÃO DO MARCO:

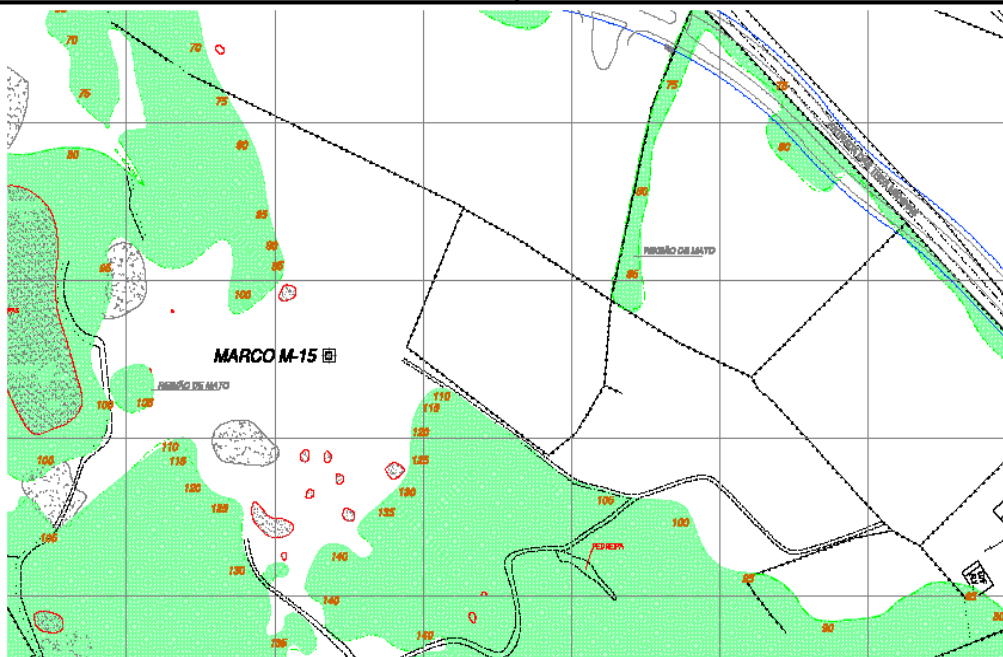
Marco de concreto de formato tronco piramidal medindo 12x20x33, com uma chapa metálica indicando a nomenclatura do marco.

INFORMAÇÕES GEODÉSICAS:

Sistema de Referência: Gauss Krüger

Datum: Planimétrico: Carta Geral

Datum Altimétrico: Marégrafo de Imbituba



OBS:

MONOGRAFIA DO MARCO

NOME DO MARCO: M-16

INFORMAÇÕES GERAIS:

Município: Porto Alegre UF: RS

Localidade: Vila Nova

Data da implantação: 20/03/2008

LOCALIZAÇÃO:

Coordenadas:

x=182.263,815

y=1.666.026,010

Cota: 77,598m

DESCRIÇÃO DO MARCO:

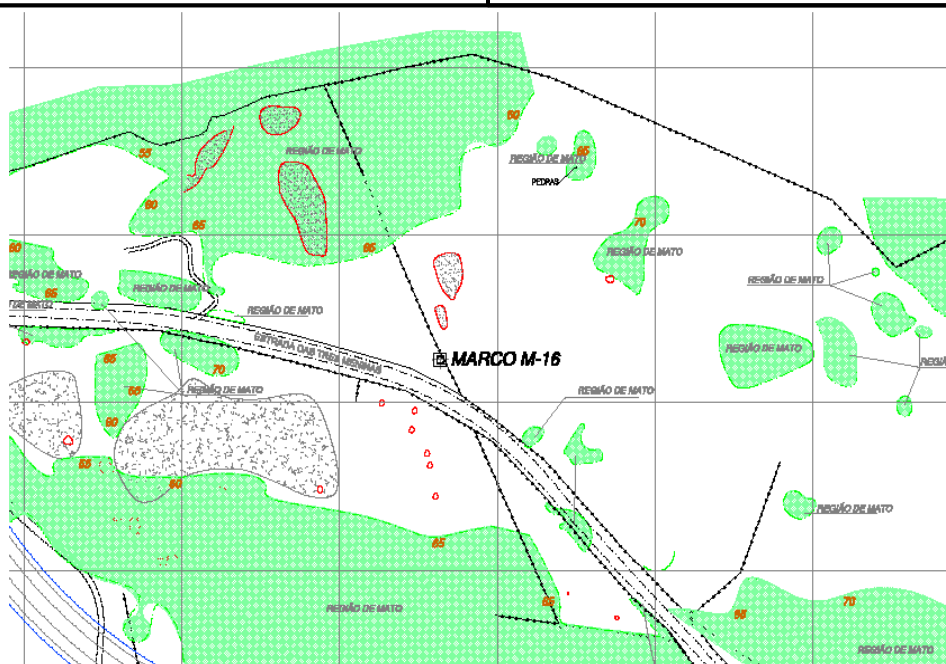
Marco de concreto de formato tronco piramidal medindo 12x20x33, com uma chapa metálica indicando a nomenclatura do marco.

INFORMAÇÕES GEODÉSICAS:

Sistema de Referência: Gauss Krüger

Datum Planimétrico: Carta Geral

Datum Altimétrico: Marégrafo de Imbituba



OBS: