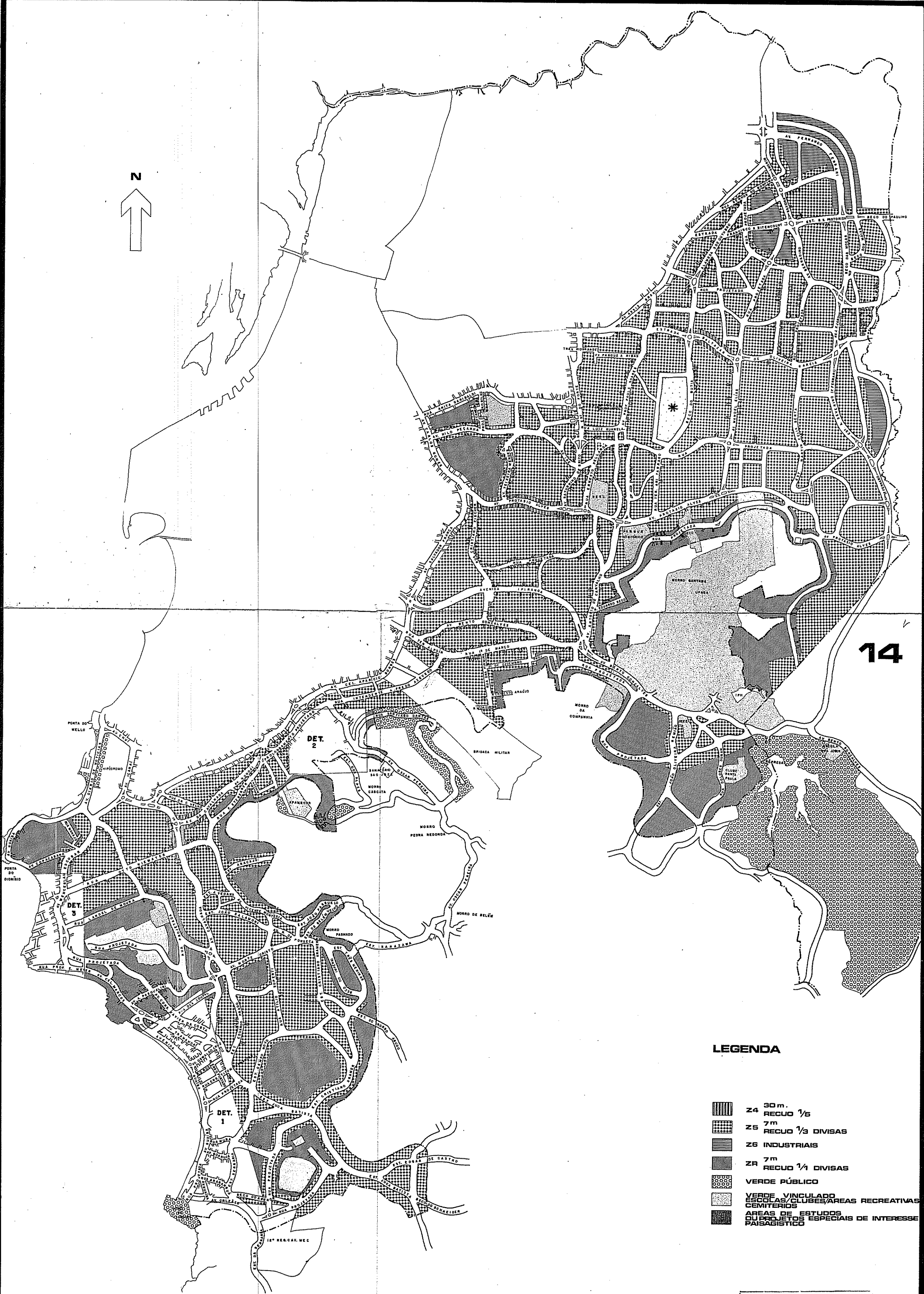











14



LEGENDA

-  Z4 30 m. RECUO 1/5
-  Z5 7 m. RECUO 1/3 DIVISAS
-  Z6 INDUSTRIAIS
-  ZR 7 m. RECUO 1/4 DIVISAS
-  VERDE PÚBLICO
-  VERDE VINCULADO ESCOLAS/CLUBES/ÁREAS RECREATIVAS CEMITÉRIOS
-  ÁREAS DE ESTUDOS OU PROJETOS ESPECIAIS DE INTERESSE PAISAGÍSTICO

SECRETARIA DE PLANEJAMENTO MUNICIPAL
BIBLIOTECA

PRESIDENTE DO C.M.A.D.	CONSELHO MUNICIPAL DO PLANO DIRETOR
SECRETÁRIO EXECUTIVO	
PORTO ALEGRE, DE DE 1976	

REVISÃO	ASSUNTO

ANOTAÇÕES
1. PREVALÊNCIA DE DETALHES AMPLIADOS
2. SE ALTERADO PELA RESOLUÇÃO 891/76

DESENHO	EQUIPE DE DESENHO DA S.P.M.
RESPONSÁVEL	GRUPPO DE PLANEJAMENTO URBANO
CHEFE	ARG. MOACIR MOOJEM MARQUES
SUPERVISOR	ARG. CLAUDIO FERRARO
SECRETÁRIO	PROF. CARLOS V. DO AMARAL

PREFEITURA MUNICIPAL DE PORTO ALEGRE
SECRETARIA DO PLANEJAMENTO MUNICIPAL
SUPERVISÃO DO PLANEJAMENTO URBANO C.E.U.

EXTENSÃO D

ALTURAS

