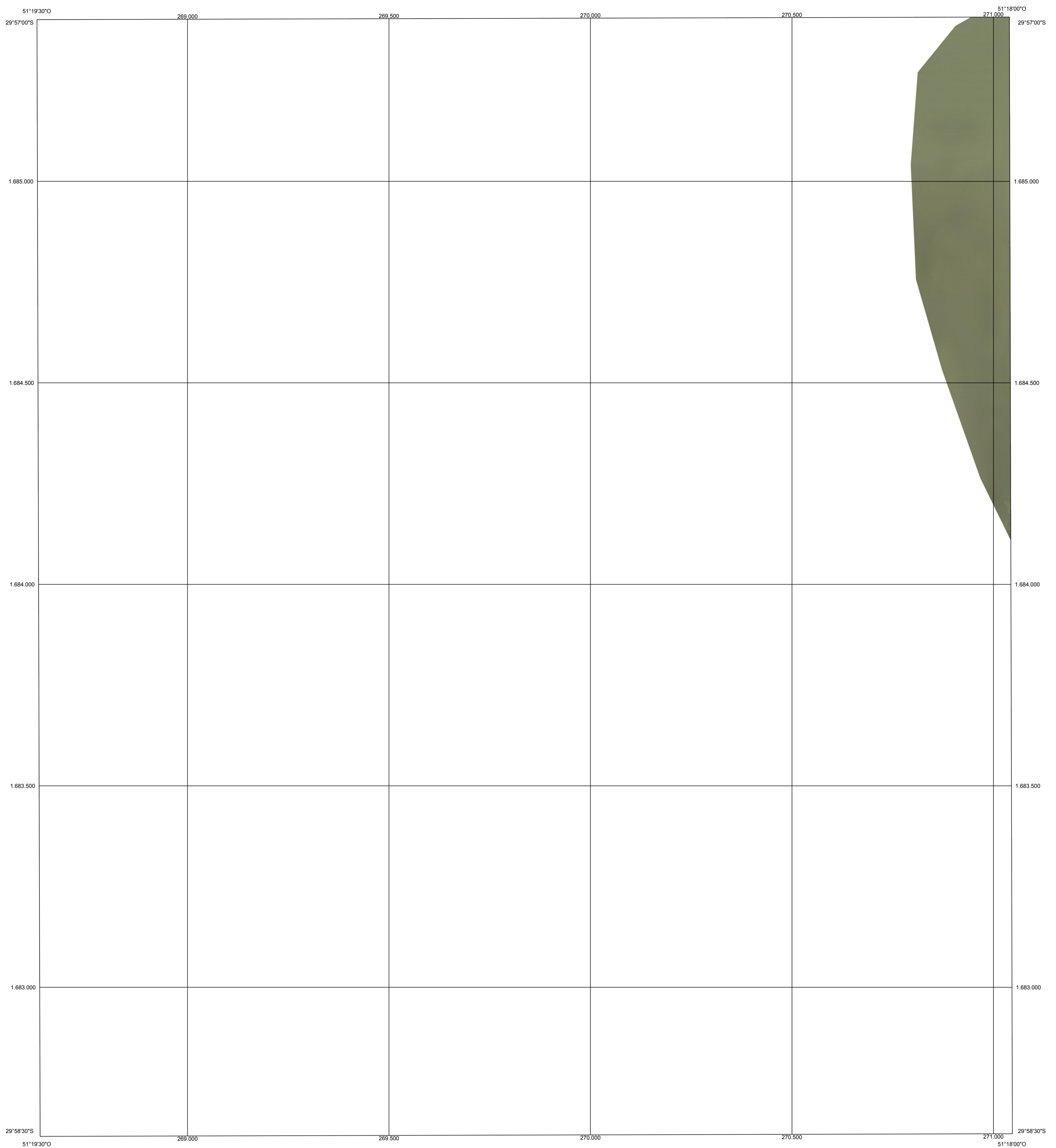
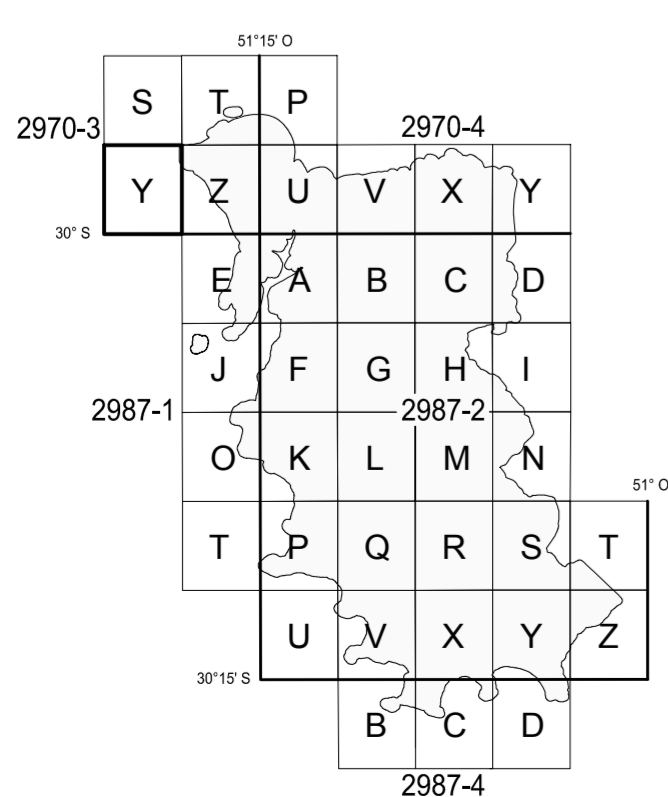


MUNICÍPIO DE PORTO ALEGRE

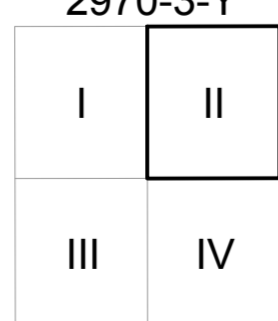
REFERÊNCIA CADASTRAL
2970-3-Y-II



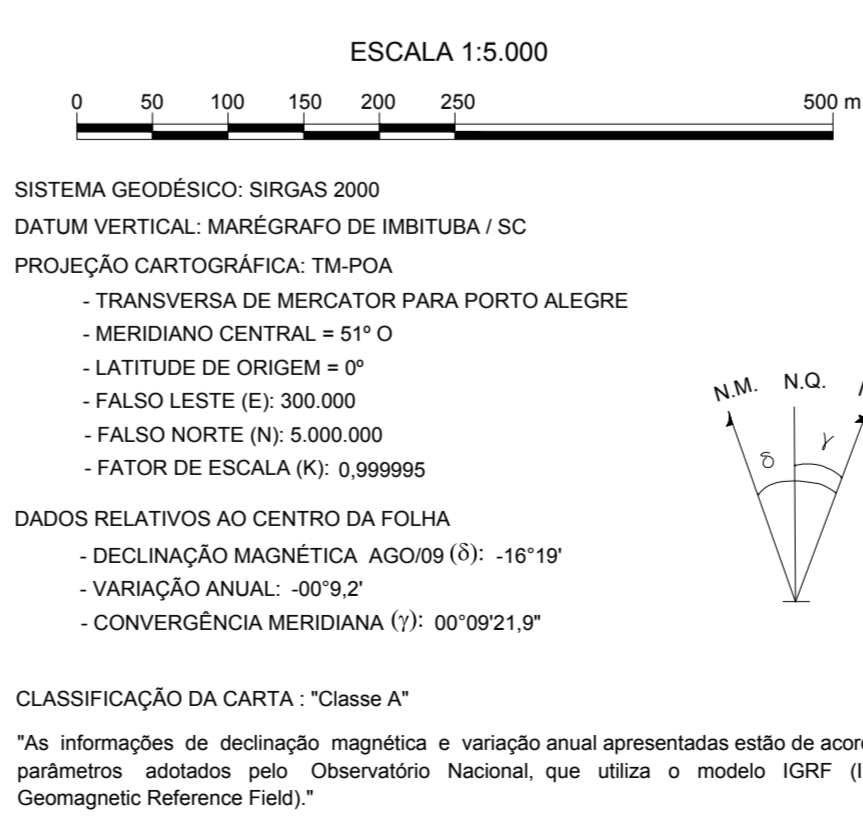
LOCALIZAÇÃO DA FOLHA



2970-3-Y



DADOS CARTOGRÁFICOS



ORIGEM DO MAPEAMENTO

IMAGENS: LEVANTAMENTO AEROFOTOGRAFAMÉTRICO DIGITAL - GSD 0,125 m
DADOS ALTIMÉTRICOS: PERFILAMENTO LASER AEROTRANSPORTADO - DENSIDADE: 2,2 pontos/m²

LEV. FOTOG.	FAIXA(S)	VOO	RESTITUIÇÃO	REAMBULAÇÃO	EDIÇÃO
004 a 006	004 a 006	AGO / 2010	ABR / 2012	MAI / 2012	JUN / 2012
PERF. LASER	007 a 008	AGO / 2010	-	-	-

A PMPA agradece a comunicação de possíveis equívocos ou omissões verificadas nesta carta

PREFEITURA MUNICIPAL DE PORTO ALEGRE
Secretaria Municipal da Fazenda
Secretaria Municipal de Urbanismo

MAPA DO MUNICÍPIO DE PORTO ALEGRE
ORTOFOTOCARTA

FOLHA:	2970-3-Y-II	DATA:	SET / 2014
EXECUTADO POR:	 CONSÓRCIO GUAÍBA <small>ESTÉRIO / AEROCARTAS / AEROFOTOS / AERORRANJEI / BASE</small>		
	<small>Resp. Técnico Eng. Cartógrafo Valther Xavier Aguiar CREA 18.491-D/PR</small>		