
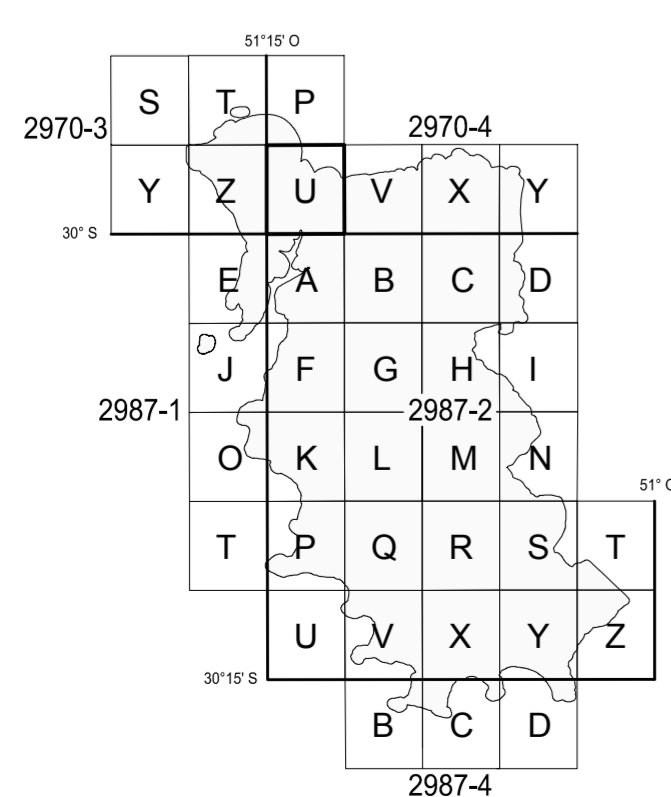


MUNICÍPIO DE PORTO ALEGRE

REFERÊNCIA CADASTRAL
2970-4-U-II

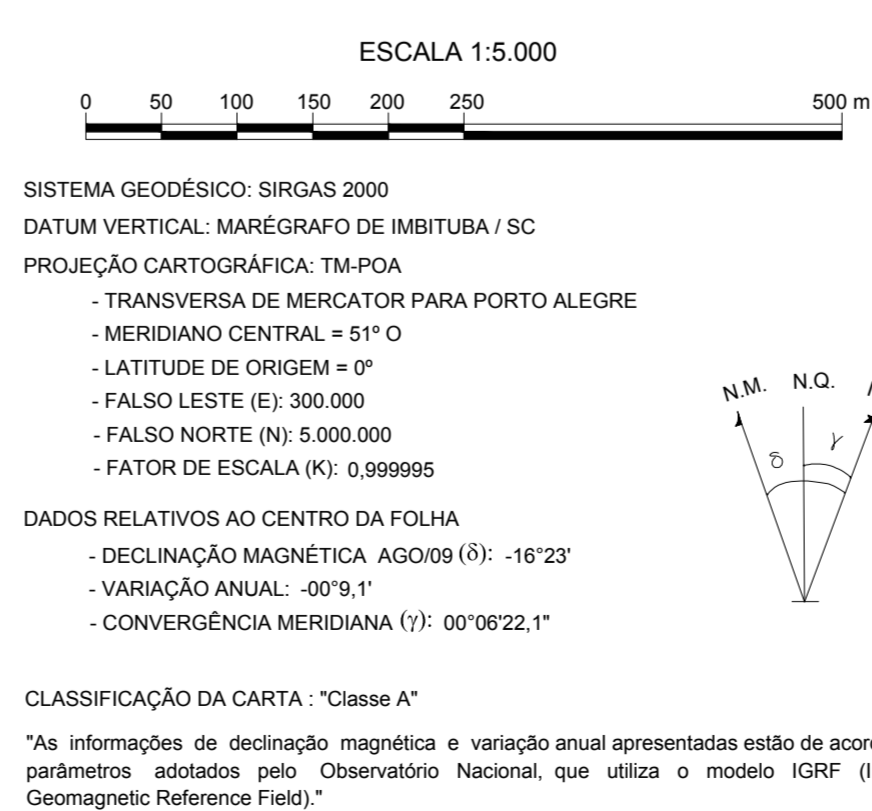


LOCALIZAÇÃO DA FOLHA



2970-4-U
I II
III IV

DADOS CARTOGRÁFICOS



ORIGEM DO MAPEAMENTO

IMAGENS: LEVANTAMENTO AEROFOTOGRAMÉTRICO DIGITAL - GSD 0,125 m
DADOS ALTIMÉTRICOS: PERFILAMENTO LASER AEROTRANSPORTADO - DENSIDADE: 2,2 pontos/m²

LEV. FOTOG.	FAIXA(S)	VOO	RESTITUIÇÃO	REAMBULAÇÃO	EDIÇÃO
004 a 006		AGO / 2010	MAR / 2012	ABR / 2012	MAI / 2012
PERF. LASER	027 a 035	AGO / 2010	-	-	-

A PMPA agradece a comunicação de possíveis equívocos ou omissões verificadas nesta carta

PREFEITURA MUNICIPAL DE PORTO ALEGRE
Secretaria Municipal da Fazenda
Secretaria Municipal de Urbanismo

MAPA DO MUNICÍPIO DE PORTO ALEGRE
ORTOFOTOCARTA

FOLHA: 2970-4-U-II	DATA: OUT / 2014
EXECUTADO POR: CONSÓRCIO GUAÍBA ESTÉIO / AEROCARTAS / AEROFOTOS / AERORRANJEI / BASE	Resp: Técnico Eng. Cartógrafo Valter Xavier Aguiar CREA 18.491-DPR