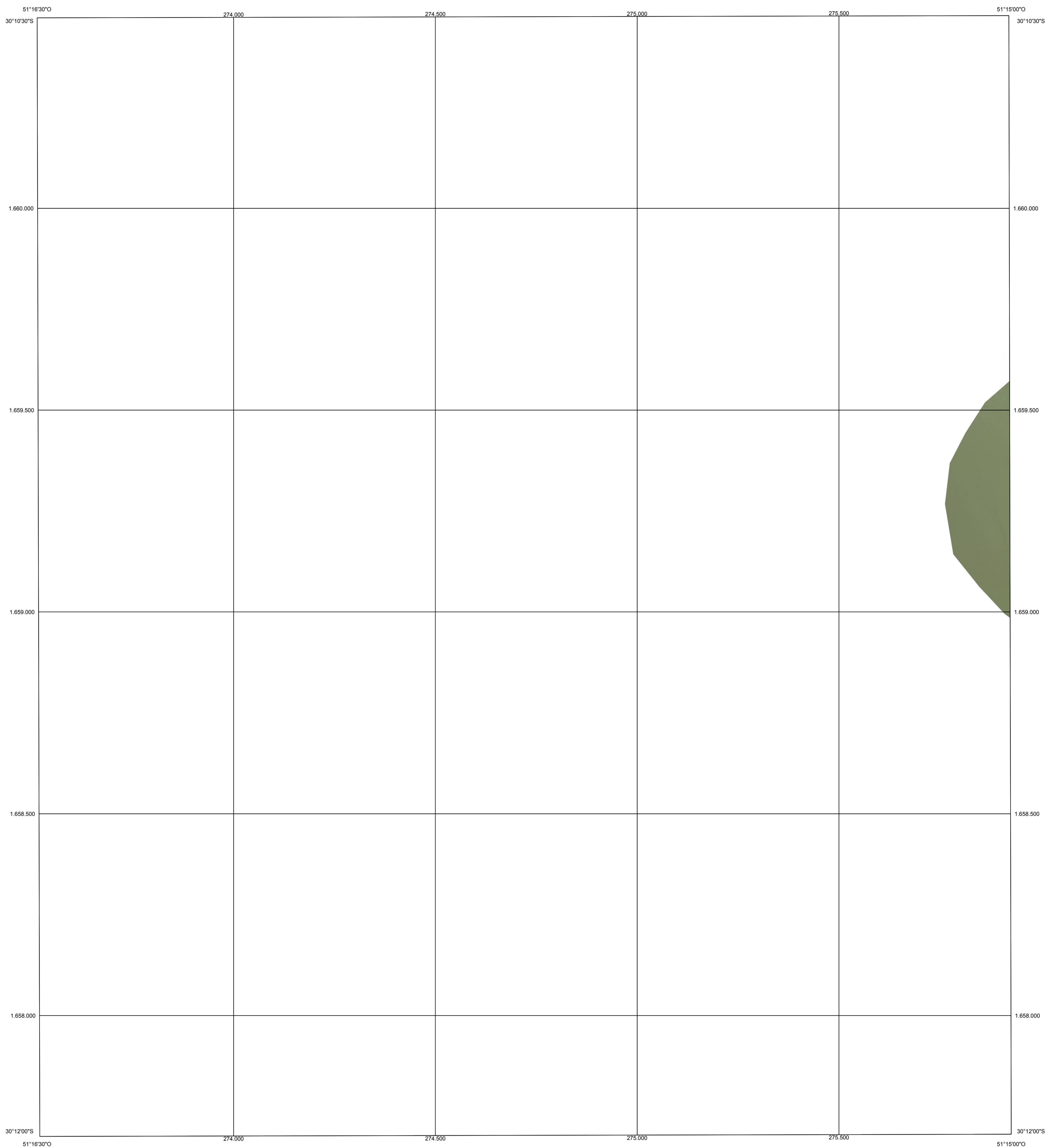
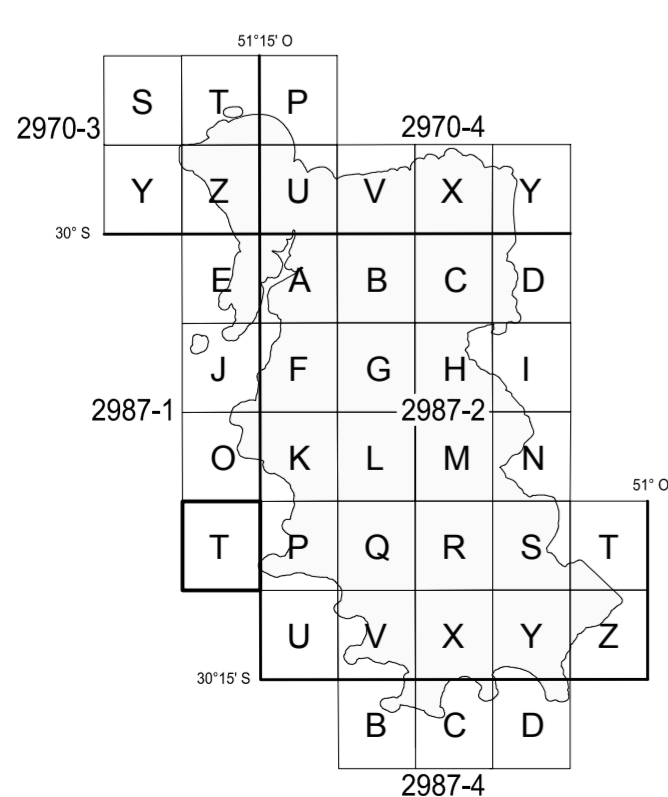


# MUNICÍPIO DE PORTO ALEGRE

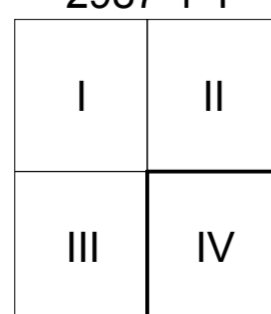
REFERÊNCIA CADASTRAL  
2987-1-T-IV



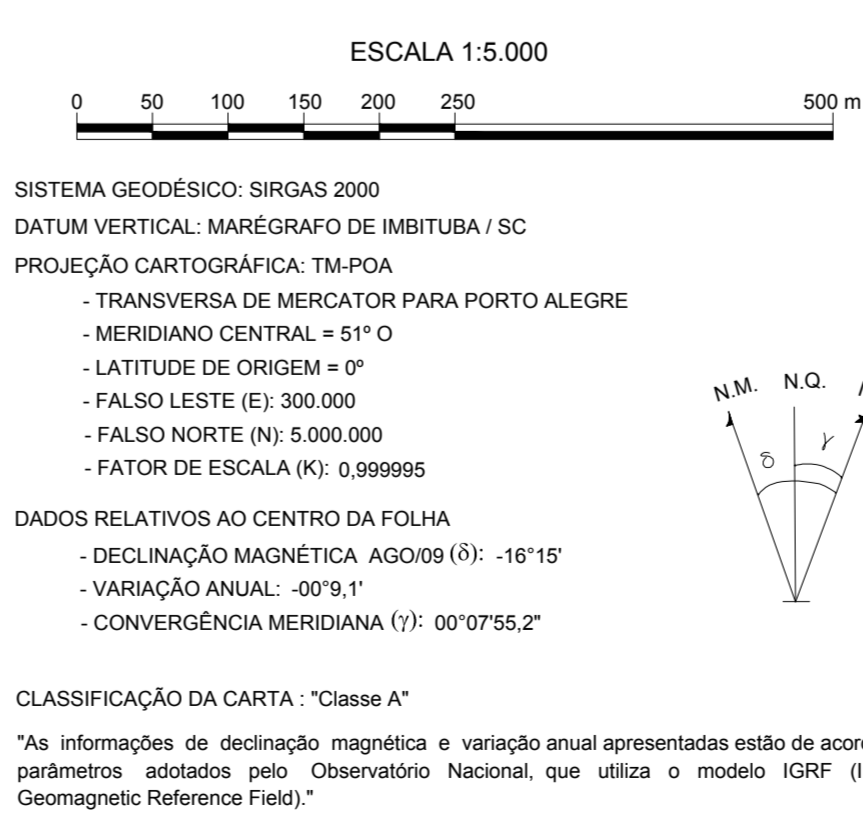
## LOCALIZAÇÃO DA FOLHA



2987-1-T



## DADOS CARTOGRÁFICOS



## ORIGEM DO MAPEAMENTO

IMAGENS: LEVANTAMENTO AEROFOTOGRAMÉTRICO DIGITAL - GSD 0,125 m  
DADOS ALTIMÉTRICOS: PERFILAMENTO LASER AEROTRANSPORTADO - DENSIDADE: 2,2 pontos/m²

LEV. FOTOG.	FAIXA(S)	VOD	RESTITUIÇÃO	REAMBULAÇÃO	EDIÇÃO
032 a 034	032 a 034	AGO / 2010	FEV / 2012	MAR / 2012	ABR / 2012
PERF. LASER	003 a 004	AGO / 2010	-	-	-

A PMPA agradece a comunicação de possíveis equívocos ou omissões verificadas nesta carta

**PREFEITURA MUNICIPAL DE PORTO ALEGRE**  
Secretaria Municipal da Fazenda  
Secretaria Municipal de Urbanismo

**MAPA DO MUNICÍPIO DE PORTO ALEGRE**  
ORTOFOTOCARTA

FOLHA: 2987-1-T-IV DATA: OUT / 2014

EXECUTADO POR: CONSÓRCIO GUAÍBA  
ESTÉRIO AEROCARTA / AEROGEO / AERORAMEN / BASE

Resp. Técnico Eng. Cartógrafo Valter Xavier Aguiar  
CREA 18.491-D/PR