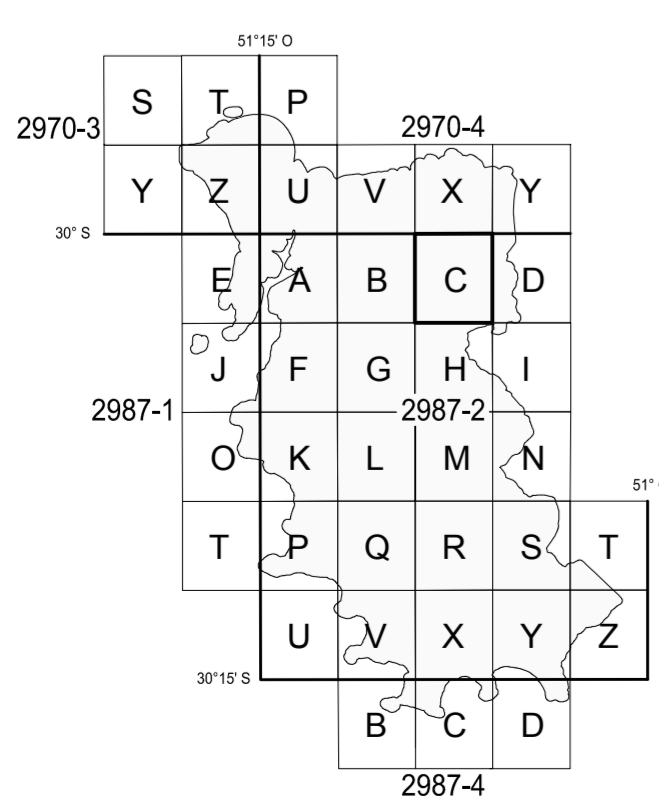


# MUNICÍPIO DE PORTO ALEGRE

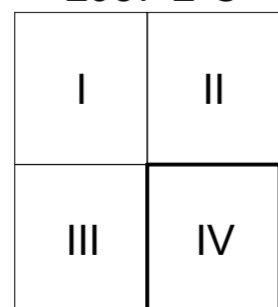
REFERÊNCIA CADASTRAL  
2987-2-C-IV



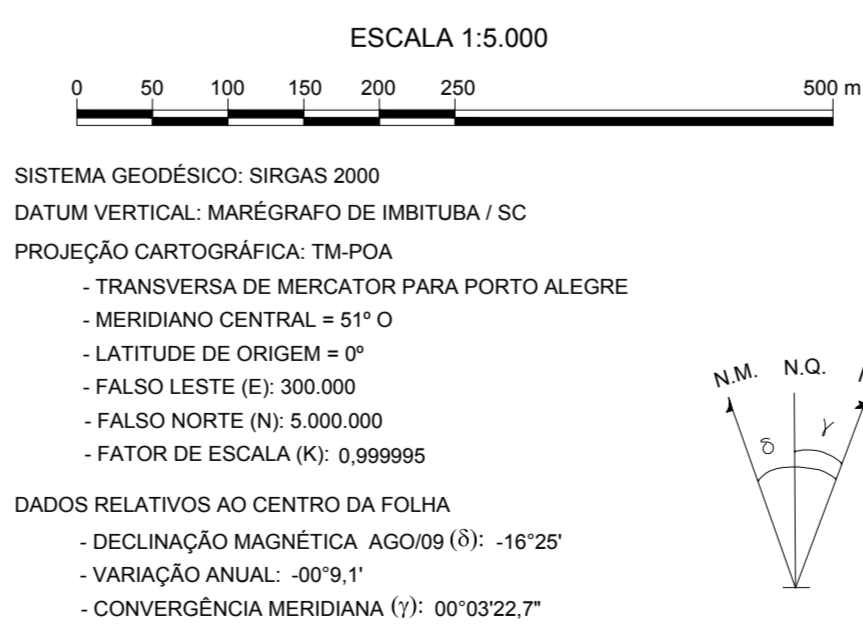
### LOCALIZAÇÃO DA FOLHA



2987-2-C



### DADOS CARTOGRÁFICOS



CLASSIFICAÇÃO DA CARTA: "Classe A"  
\*As informações de declinação magnética e variação anual apresentadas estão de acordo com os parâmetros adotados pelo Observatório Nacional, que utiliza o modelo IGRF (International Geomagnetic Reference Field).\*

### ORIGEM DO MAPEAMENTO

IMAGENS: LEVANTAMENTO AEROFOTOGRAFAMÉTRICO DIGITAL - GSD 0,125 m  
DADOS ALTIMÉTRICOS: PERFILAMENTO LASER AEROTRANSPORTADO - DENSIDADE: 2,2 pontos/m²

	FAIXA(S)	VOO	RESTITUIÇÃO	REAMBULAÇÃO	EDIÇÃO
LEV. FOTOG.	012 a 014	AGO / 2010	OUT / 2011	DEZ / 2011	JAN / 2012
PERF. LASER	050 a 058	AGO / 2010	-	-	-

A PMPA agradece a comunicação de possíveis equívocos ou omissões verificadas nesta carta

**PREFEITURA MUNICIPAL DE PORTO ALEGRE**  
Secretaria Municipal da Fazenda  
Secretaria Municipal de Urbanismo

**MAPA DO MUNICÍPIO DE PORTO ALEGRE**  
ORTOFOTOCARTA

FOLHA:	2987-2-C-IV	DATA:	OUT / 2014
EXECUTADO POR:	 <b>CONSÓRCIO GUAÍBA</b> <small>ESTÉIO / AEROCARTAS / AEROGEO / AERORRABEN / BASE</small>		

Resp. Técnico Eng. Cartógrafo Valter Xavier Aguiar  
CREA 18.491-DPR