
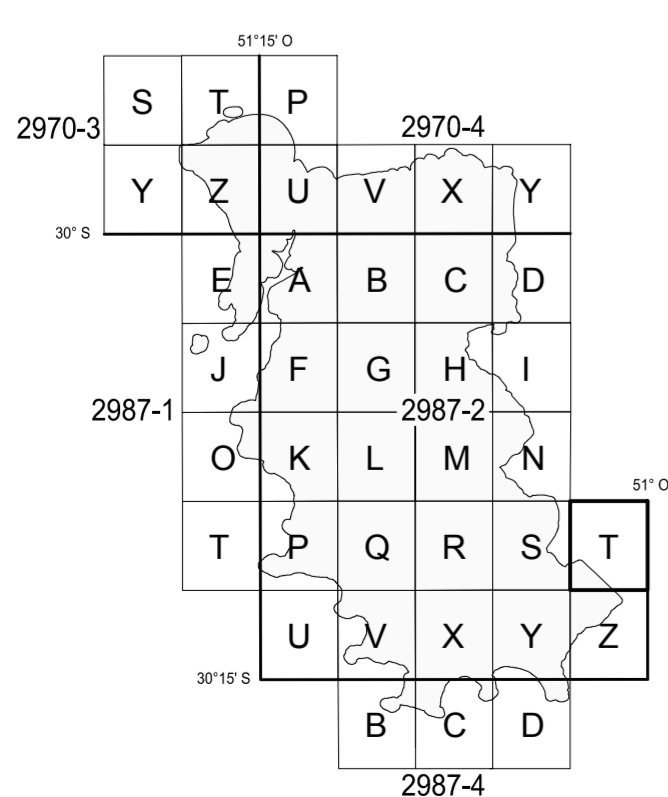


# MUNICÍPIO DE PORTO ALEGRE

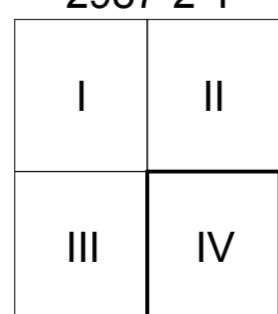
REFERÊNCIA CADASTRAL  
2987-2-T-IV



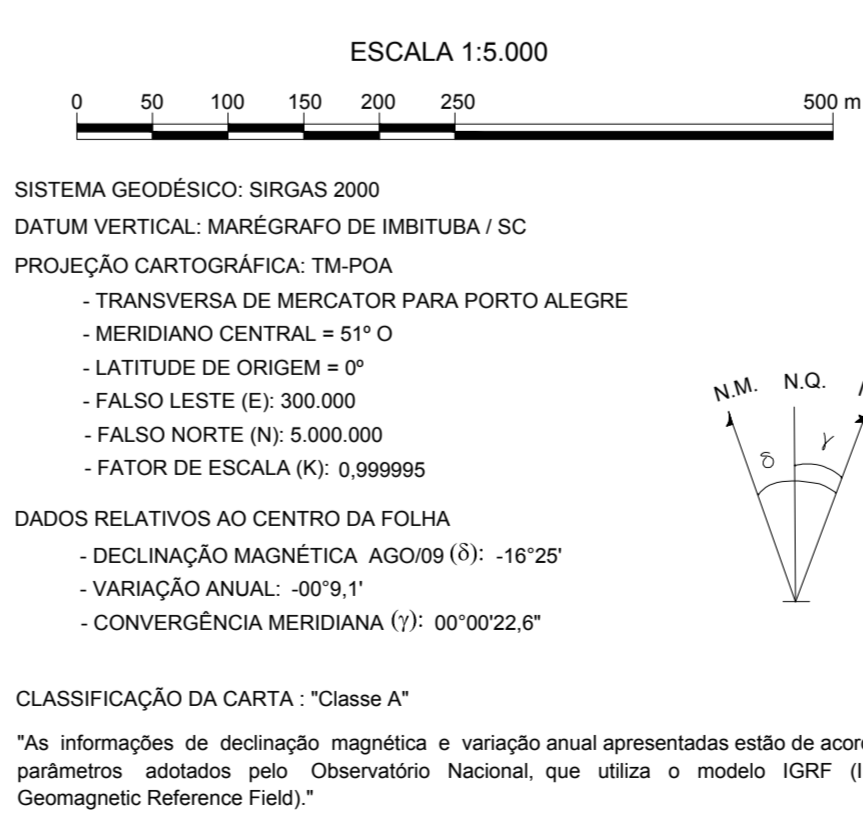
### LOCALIZAÇÃO DA FOLHA



2987-2-T



### DADOS CARTOGRÁFICOS



### ORIGEM DO MAPEAMENTO

IMAGENS: LEVANTAMENTO AEROFOTOGRAFÉTRICO DIGITAL - GSD 0,125 m  
DADOS ALTIMÉTRICOS: PERFILAMENTO LASER AEROTRANSPORTADO - DENSIDADE: 2,2 pontos/m²

LEV. FOTOG.	FAIXA(S)	VOO	RESTITUIÇÃO	REAMBULAÇÃO	EDIÇÃO
032 a 034	032 a 034	AGO / 2010	FEV / 2012	MAI / 2012	JUN / 2012
PERF. LASER	066 a 068	AGO / 2010	-	-	-

A PMPA agradece a comunicação de possíveis equívocos ou omissões verificadas nesta carta

**PREFEITURA MUNICIPAL DE PORTO ALEGRE**  
Secretaria Municipal da Fazenda  
Secretaria Municipal de Urbanismo

**MAPA DO MUNICÍPIO DE PORTO ALEGRE**  
ORTOFOTOCARTA

FOLHA:	2987-2-T-IV	DATA:	OUT / 2014
EXECUTADO POR:	<b>CONSÓRCIO GUAÍBA</b> ESTÉRIO / AEROCARTA / AEROFOTOGRAFIA / AERORRADIOTELEMETRIA / BASE		
	Resp. Técnico Eng. Cartógrafo Valter Xavier Aguiar CREA 18.491-D/PR		