
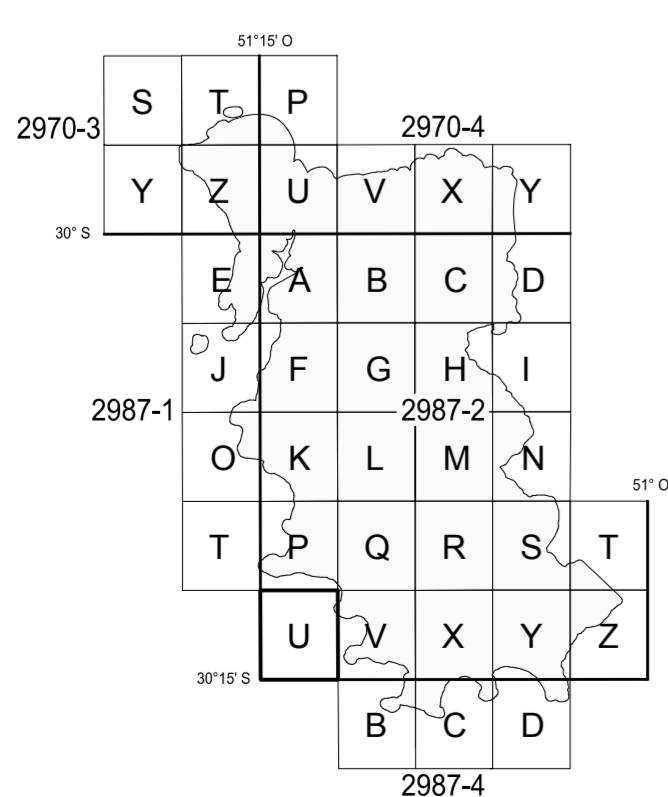


MUNICÍPIO DE PORTO ALEGRE

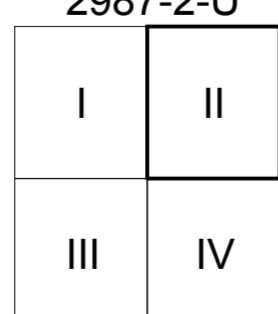
REFERÊNCIA CADASTRAL
2987-2-U-II



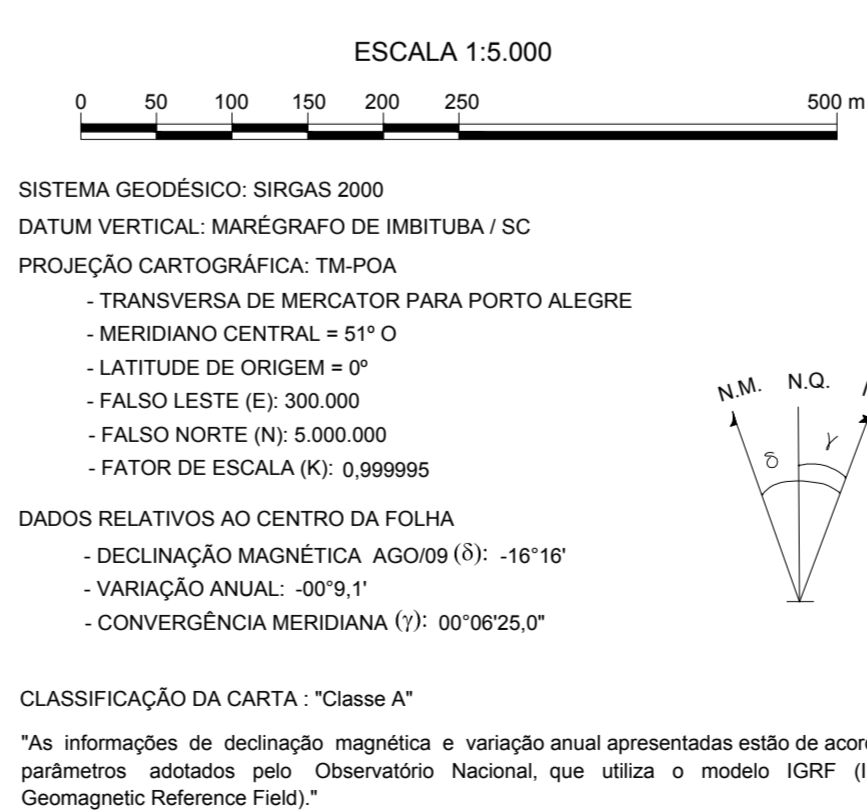
LOCALIZAÇÃO DA FOLHA



2987-2-U



DADOS CARTOGRÁFICOS



ORIGEM DO MAPEAMENTO

IMAGENS: LEVANTAMENTO AEROFOTOGRAMÉTRICO DIGITAL - GSD 0,125 m
DADOS ALTIMÉTRICOS: PERFILAMENTO LASER AEROTRANSPORTADO - DENSIDADE: 2,2 pontos/m²

LEV. FOTOG.	FAIXA(S)	VOO	RESTITUIÇÃO	REAMBULAÇÃO	EDIÇÃO
035 a 037		AGO / 2010	MAI / 2012	JUL / 2012	SET / 2012
PERF. LASER	014 a 015	AGO / 2010	-	-	-

A PMPA agradece a comunicação de possíveis equívocos ou omissões verificadas nesta carta

PREFEITURA MUNICIPAL DE PORTO ALEGRE
Secretaria Municipal da Fazenda
Secretaria Municipal de Urbanismo

MAPA DO MUNICÍPIO DE PORTO ALEGRE
ORTOFOTOCARTA

FOLHA:	2987-2-U-II	DATA:	OUT / 2014
EXECUTADO POR:	CONSÓRCIO GUAÍBA		
	ESTÉRIO / AEROCARTAS / AEROGEO / AERORRABEN / BASE		
	Resp. Técnico Eng. Cartógrafo Valther Xavier Aguiar CREA 18.491-D/PR		