
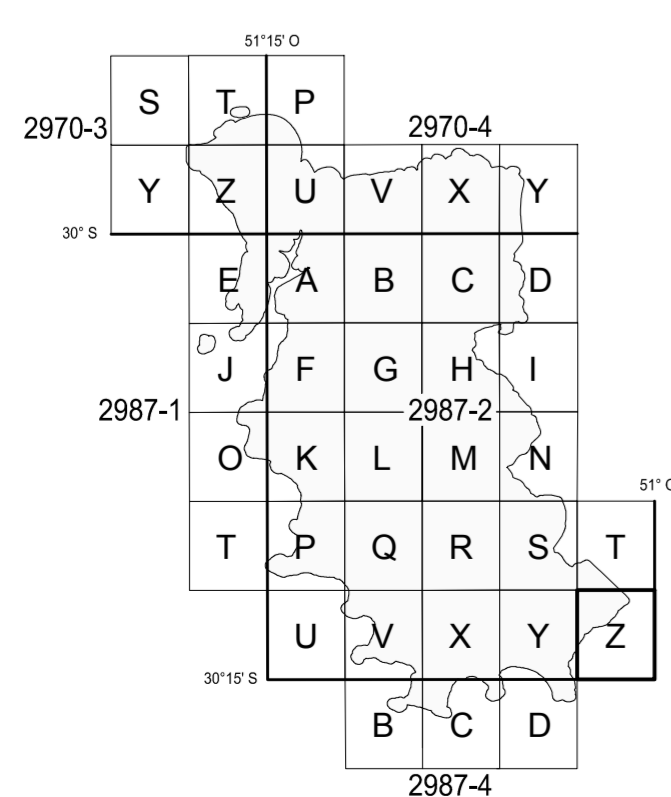


# MUNICÍPIO DE PORTO ALEGRE

REFERÊNCIA CADASTRAL  
2987-2-Z-II



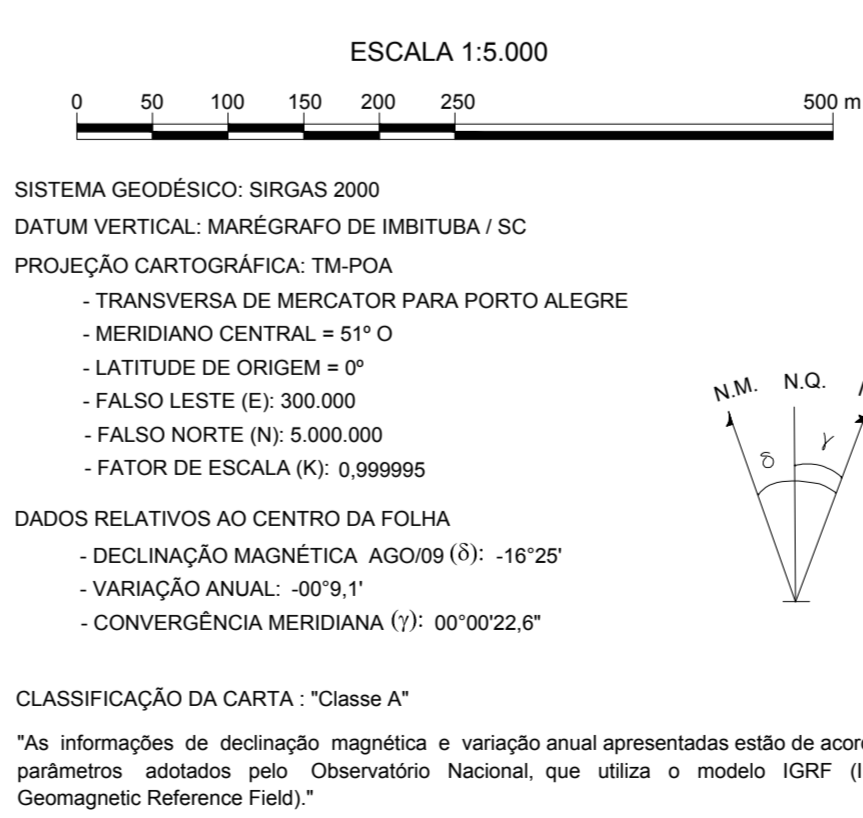
### LOCALIZAÇÃO DA FOLHA



2987-2-Z

I	II
III	IV

### DADOS CARTOGRÁFICOS



### ORIGEM DO MAPEAMENTO

IMAGENS: LEVANTAMENTO AEROFOTOGRAFÉTRICO DIGITAL - GSD 0,125 m  
DADOS ALTIMÉTRICOS: PERFILAMENTO LASER AEROTRANSPORTADO - DENSIDADE: 2,2 pontos/m²

LEV. FOTOG.	FAIXA(S)	VOO	RESTITUIÇÃO	REAMBULAÇÃO	EDIÇÃO
035 a 037		AGO / 2010	FEV / 2012	MAI / 2012	JUN / 2012
PERF. LASER	065 a 068	AGO / 2010	-	-	-

A PMPA agradece a comunicação de possíveis equívocos ou omissões verificadas nesta carta

**PREFEITURA MUNICIPAL DE PORTO ALEGRE**  
Secretaria Municipal da Fazenda  
Secretaria Municipal de Urbanismo

### MAPA DO MUNICÍPIO DE PORTO ALEGRE ORTOFOTOCARTA

FOLHA: 2987-2-Z-II	DATA: OUT / 2014
EXECUTADO POR: CONSÓRCIO GUAÍBA ESTÉRIO AEROCARTAS E AEROFOTOS AERORRUMEN / BASE	Resp. Técnico Eng. Cartógrafo Valter Xavier Aguiar CREA 18.491-D/PR